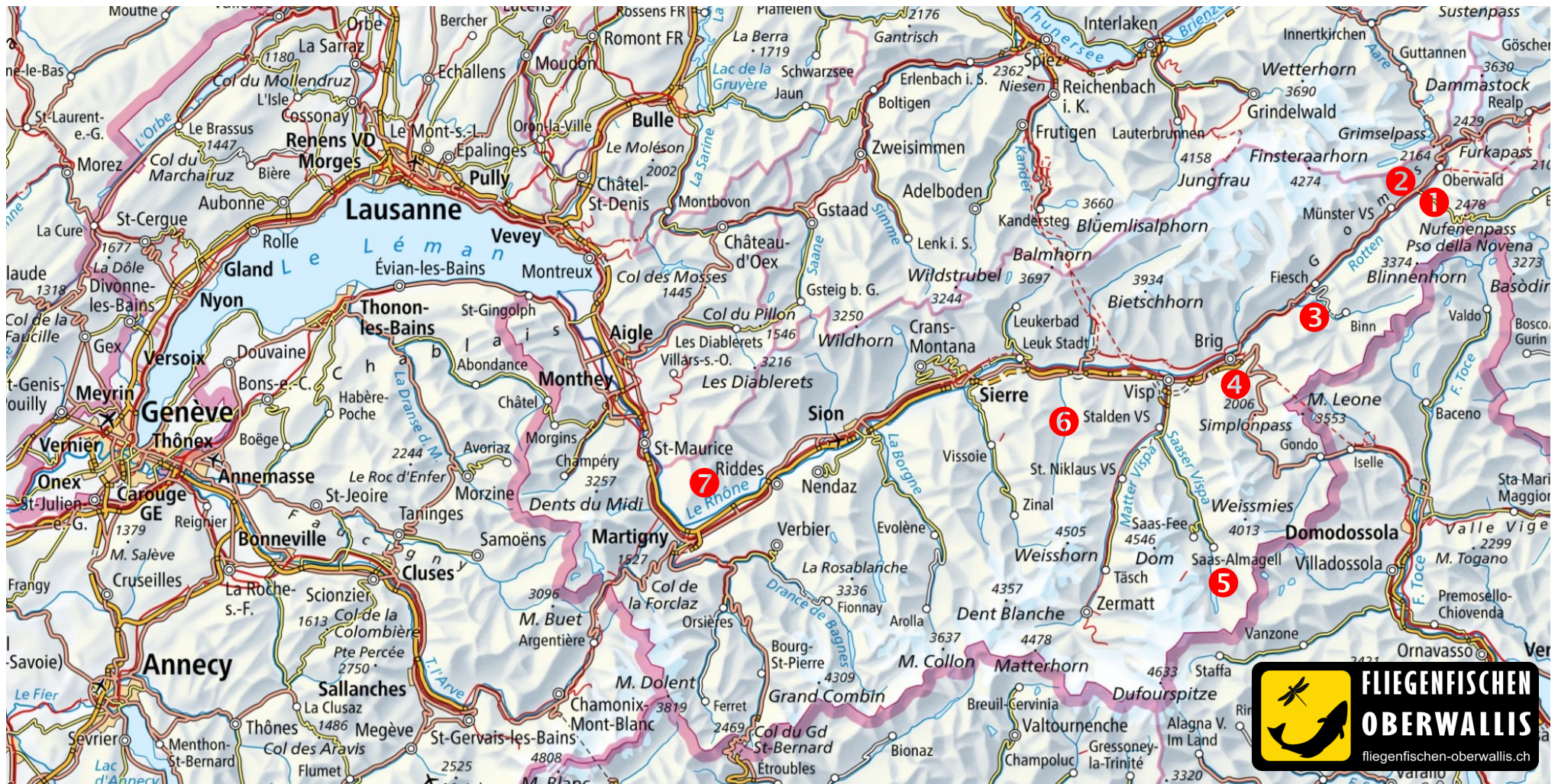


# Fliegenfischer- und Kunstköderstrecken Wallis 2024

Folgende Karte zeigt die Übersicht der Fliegenfischer- und Kunstköderstrecken im Wallis. Auf den weiteren Seiten befinden sich die Details zu jedem Gewässer.

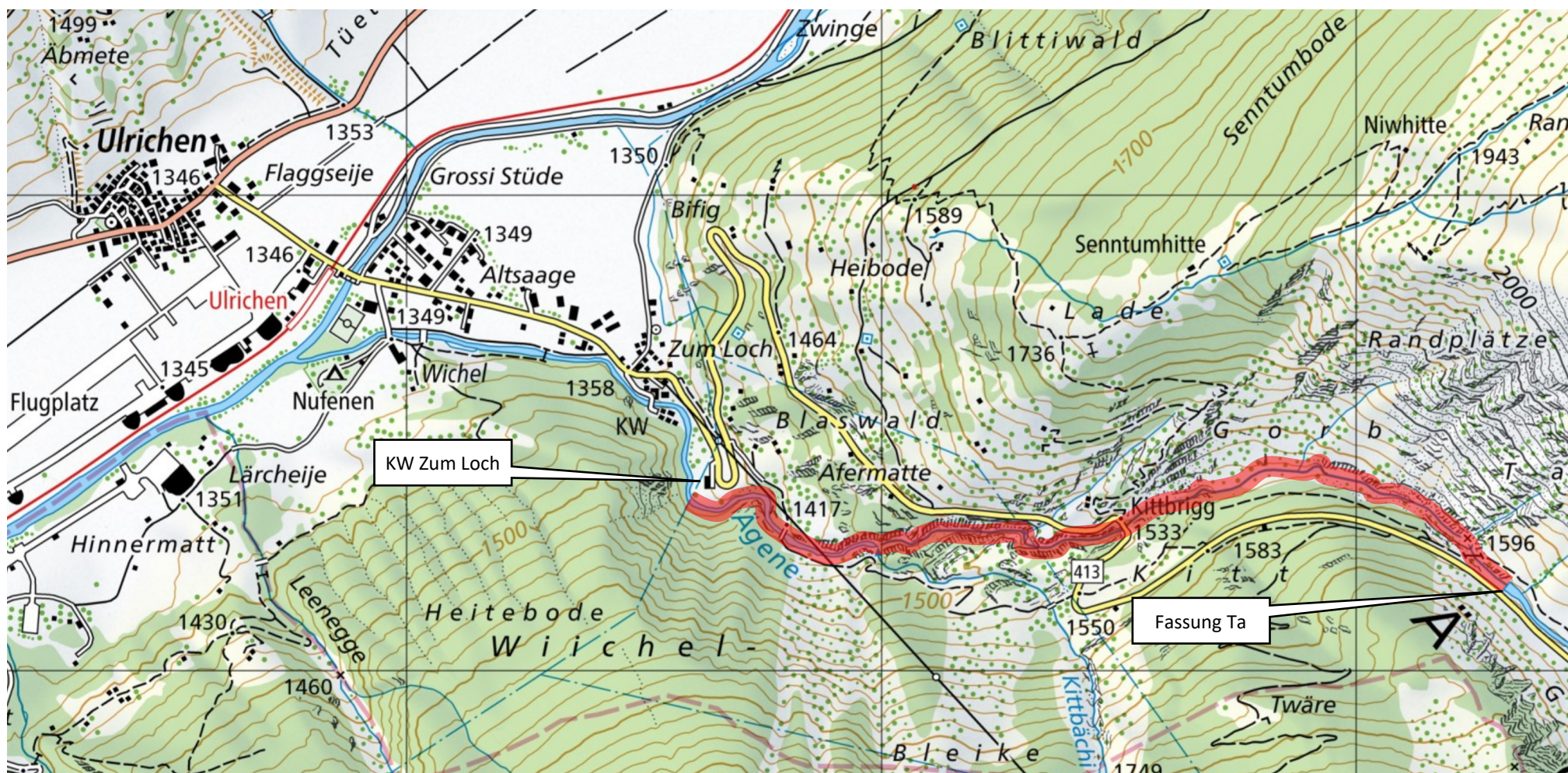
Fliegenfischergewässer: Tagesfanglimite = 2 Forellen, Mindestfangmass = 40 cm

Kunstköderstrecken: Tagesfanglimite = 8 Forellen (5 mit Tages- oder Wochenendpatent), Mindestfangmass = 30 cm



### Aegina (Fliegenfischen)

Länge: 2.0 km  
Höhendifferenz: 270 m  
Zufahrt: Ulrichen via Nufenen



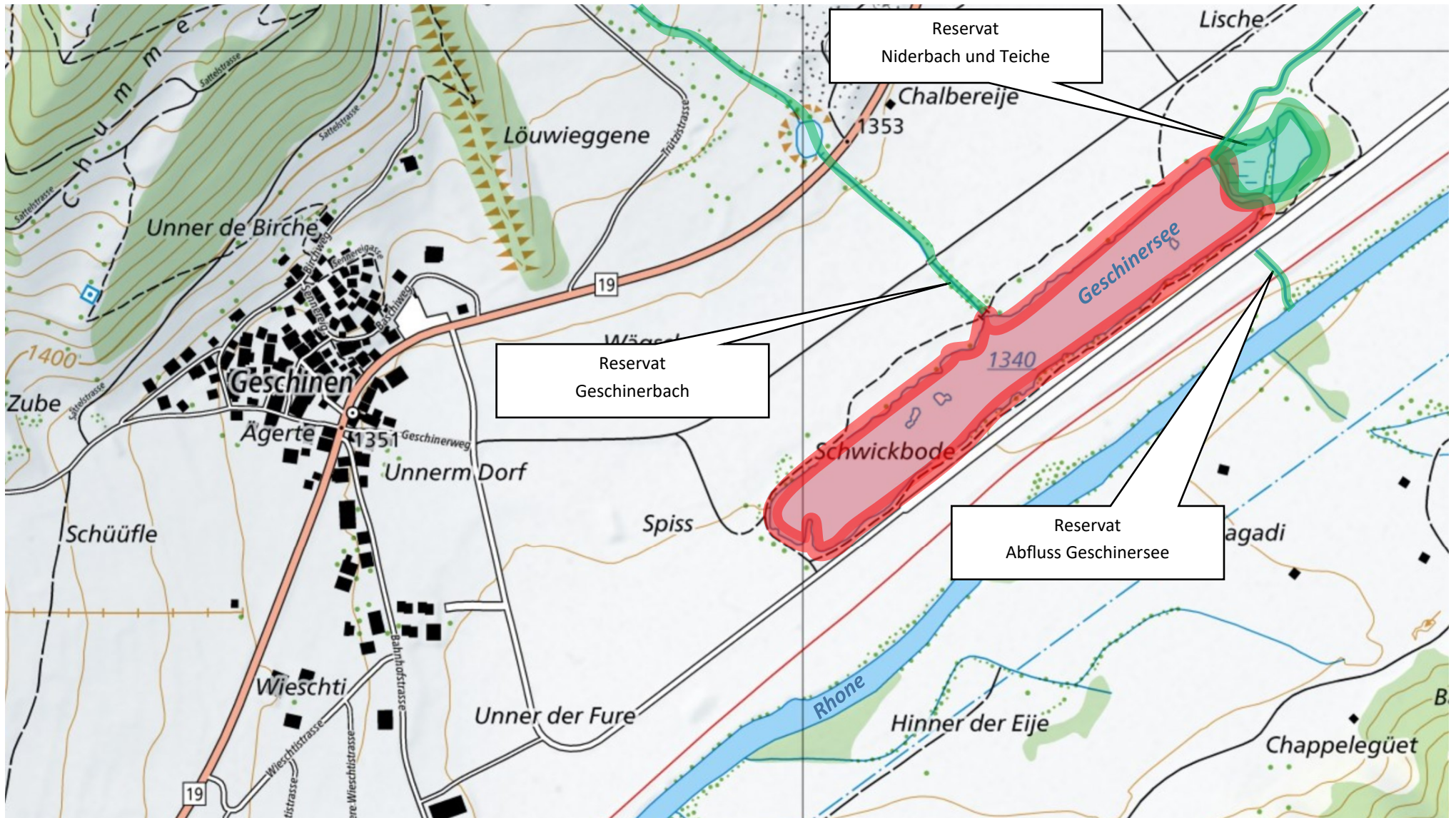
## Geschinersee (Fliegenfischen)

2

Länge: 480 m

Breite: 55 m

Zufahrt: Geschinen

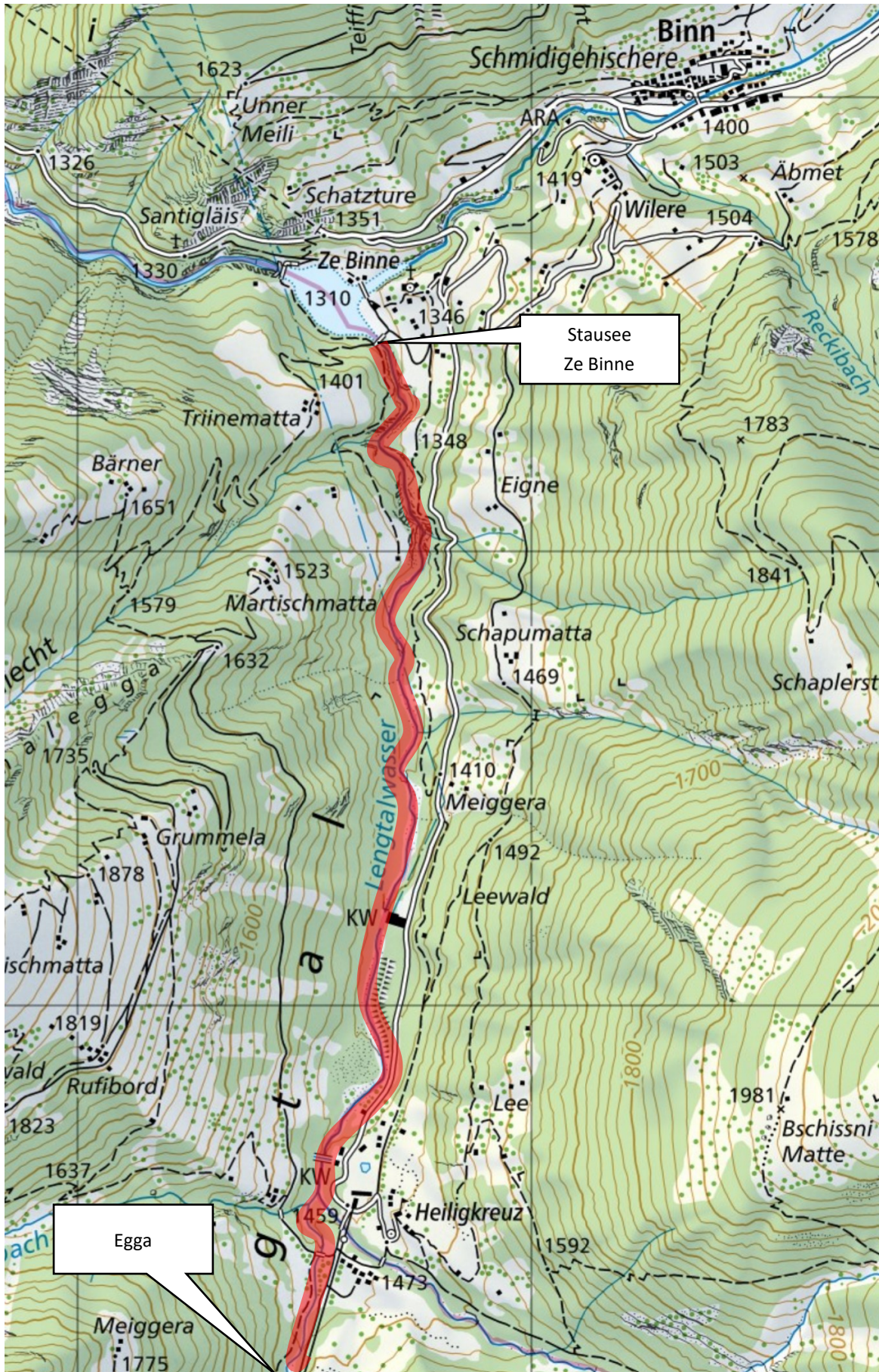


### Lengtalwasser (Fliegenfischen)

3



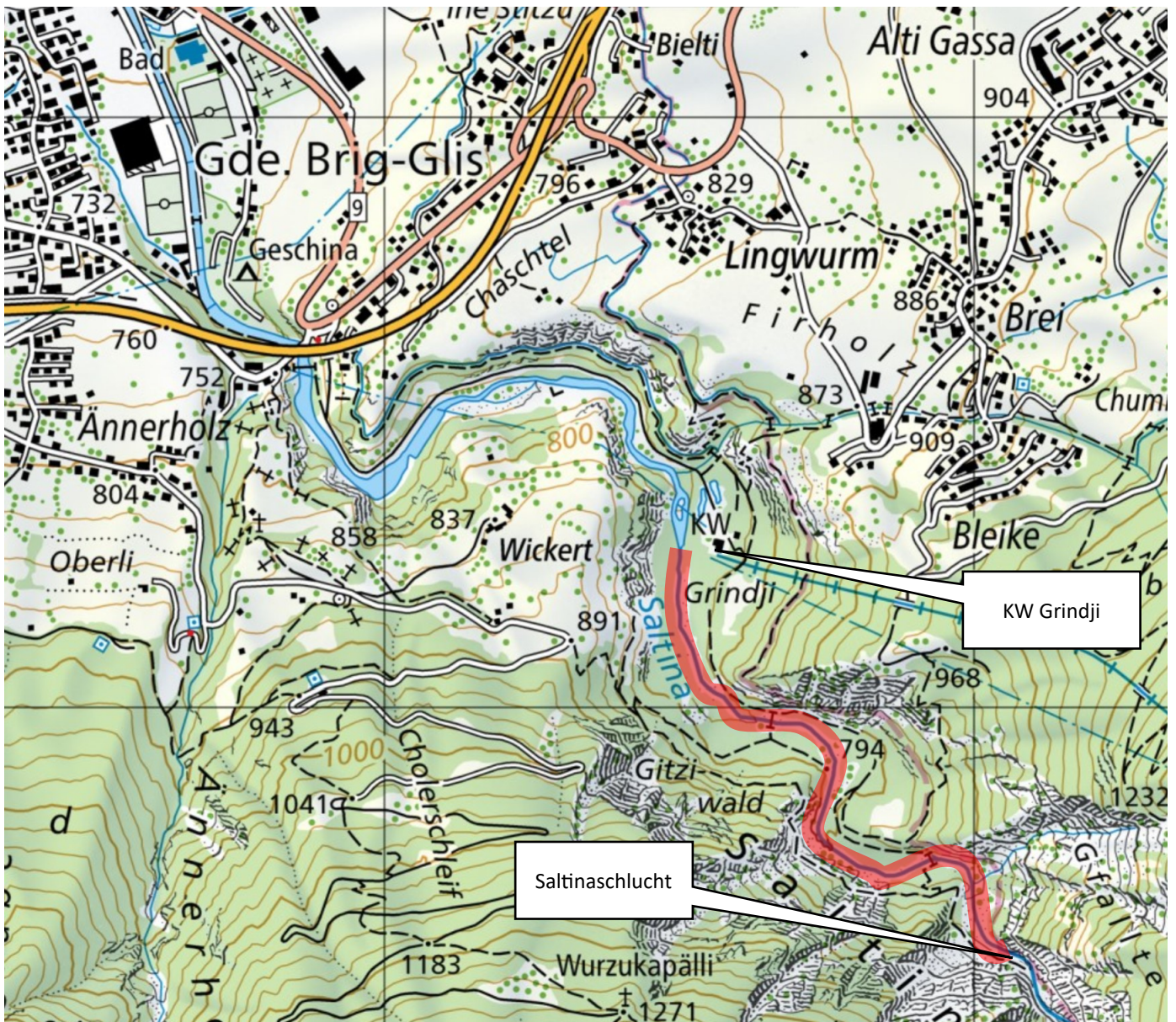
Länge: 2.5 km  
Höhendifferenz: 190 m  
Zufahrt: Ernen—Heiligkreuz



### Saltina (Fliegenfischen)

4

Länge: 1.1 km  
Höhendifferenz: 55 m  
Zufahrt: Brig-Glis Richtung Simplon



### Saaser Vispa (Kunstköder-Strecke)

5

Länge: 5.3 km  
Höhendifferenz: 415 m  
Zufahrt: Visp—Saas-Almagell



Turtmäna (Fliegenfischen)

6

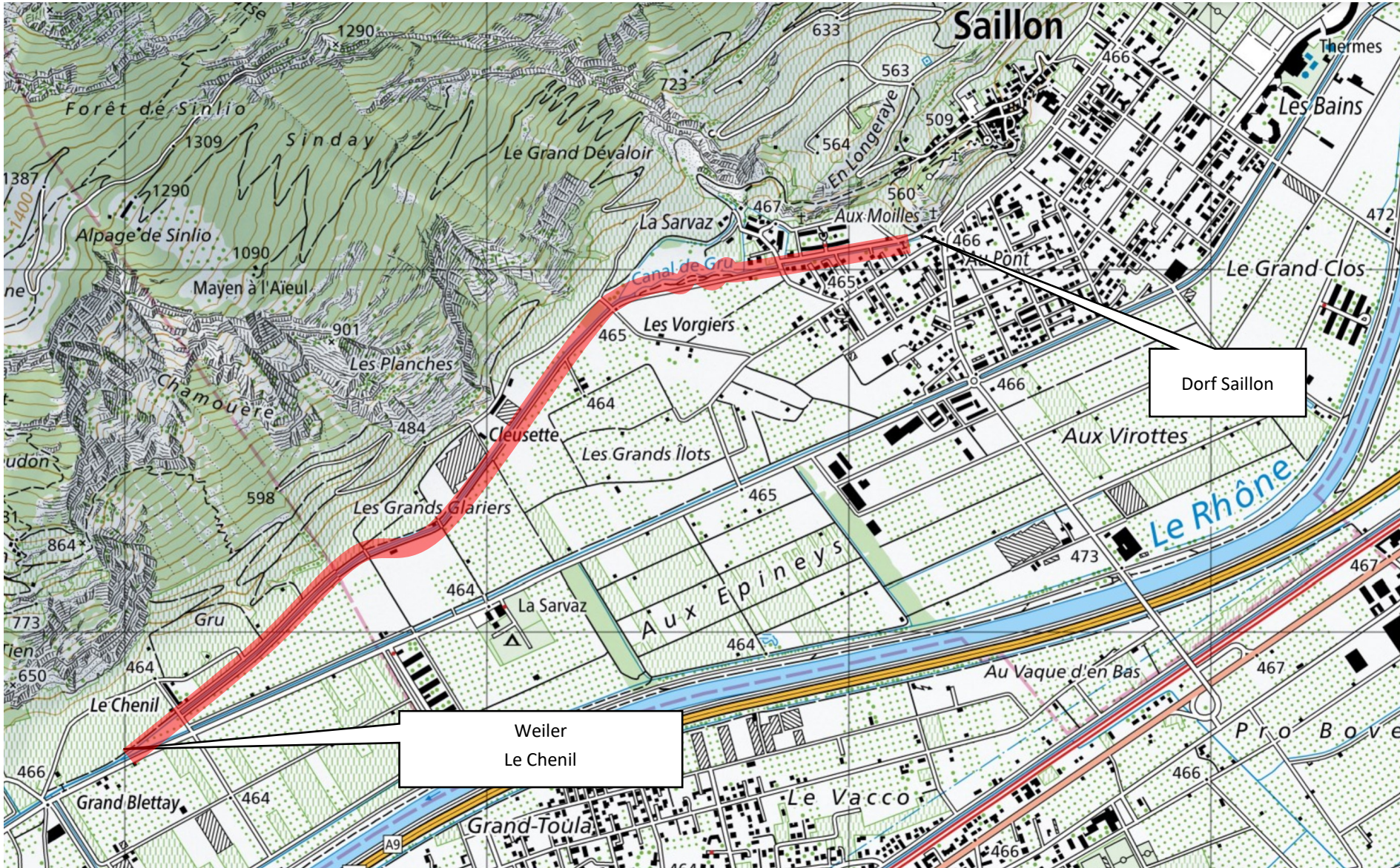
Länge: 3.2 km  
Höhendifferenz: 320 m  
Zufahrt: Turtmann—Oberems—Gruben



Sarvaz-Gru (Fliegenfischen)

7

Länge: 2.7 km  
Höhendifferenz: 2.7 m  
Zufahrt: Fully oder Saillon



Dorf Saillon

Weiler  
Le Chenil